













**Legende**

-  Emissionslinie Straße
-  Signalisierte Knotenpunkte / Kreisverkehre
-  Hauptgebäude
-  Nebengebäude
-  Schule
-  Krankenhaus
-  Wand

**Pegelklassen in dB(A)  
L<sub>DEN</sub>**

- 54,5 <=  < 59,5
- 59,5 <=  < 64,5
- 64,5 <=  < 69,5
- 69,5 <=  < 74,5
- 74,5 <= 



Auftraggeber:

Stadt  
Freiburg im Breisgau

Projektbez:

Lärmkartierung  
Stufe IV

Planbez:

Lärmkartierung Straße -  
L<sub>DEN</sub>

Proj.-Nr:

612-2615

Datum:

06/2023

Maßstab:

1: 20.000

Anlage

**1.2.1**