


Freiburg im Breisgau



Historie - History



Französische Kaserne - French Army Barracks

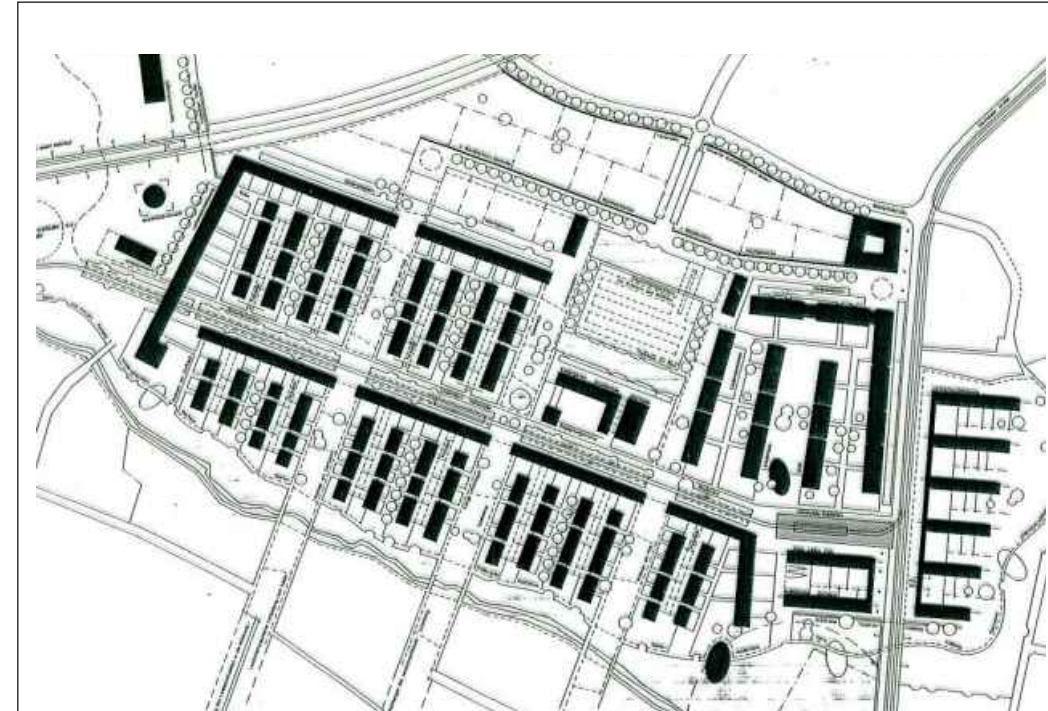
Historie

Die Schlageter-Kaserne wurde 1938 im kurz zuvor eingemeindeten Stadtteil St. Georgen gegründet. Nach dem Zweiten Weltkrieg wurde das Areal von den französischen Streitkräften übernommen und nach dem berühmten französischen Festungsbaumeister in „Quartier Vauban“ umbenannt. Das Gelände fiel nach dem Abzug der Streitkräfte 1992 an das Bundesvermögensamt. Für umgerechnet 20,45 Mio. Euro kaufte die Stadt 34 ha von dem ca. 38 ha großen Areal für die Entwicklungsmaßnahme, rund 4 ha übernahmen das Studentenwerk und die „Selbstbestimmte Unabhängige Siedlungs-Initiative“.

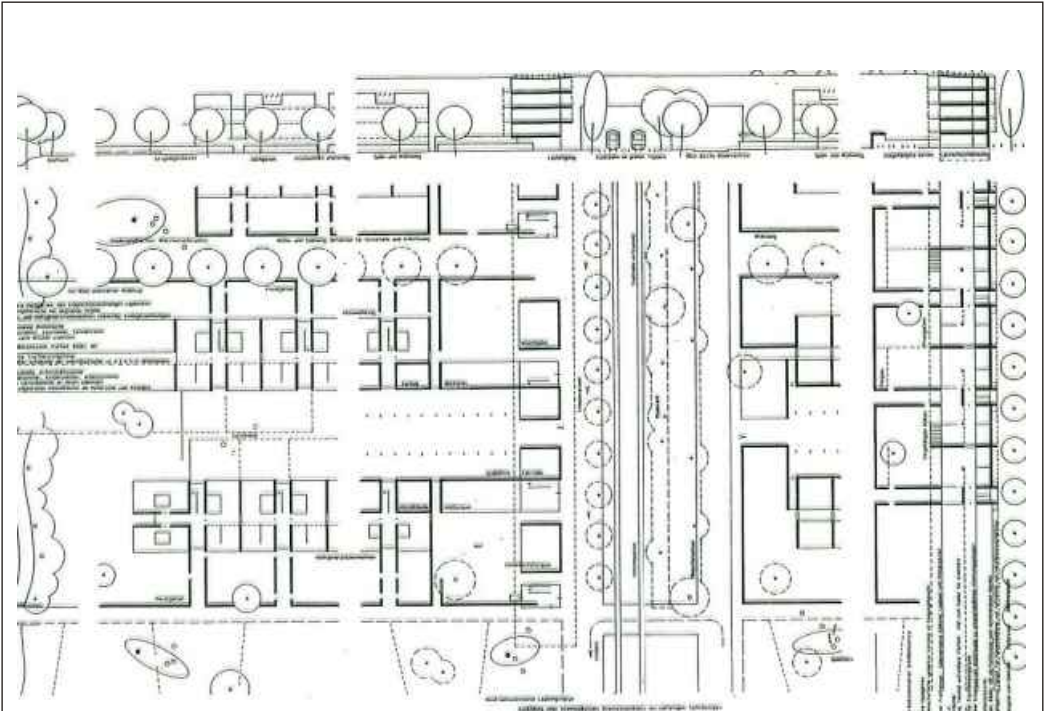
Im Jahr 1994 lobte die Stadt Freiburg einen städtebaulichen Ideenwettbewerb aus, den das Büro Kohlhoff & Kohlhoff, Stuttgart, gewann. Der von dem Büro auf dieser Basis weiterentwickelte städtebauliche Entwurf bildete die Grundlage für den Bebauungsplan (Umgreif ca. 40 ha), der im Jahr 1997 rechtskräftig wurde. Im gleichen Jahr wurde mit der Vermarktung der Grundstücke im ersten Bauabschnitt und bereits im März 1998 mit der ersten privaten Baumaßnahme begonnen. Ende 1998 wohnten die ersten „Neubürger“ im Stadtteil.

History

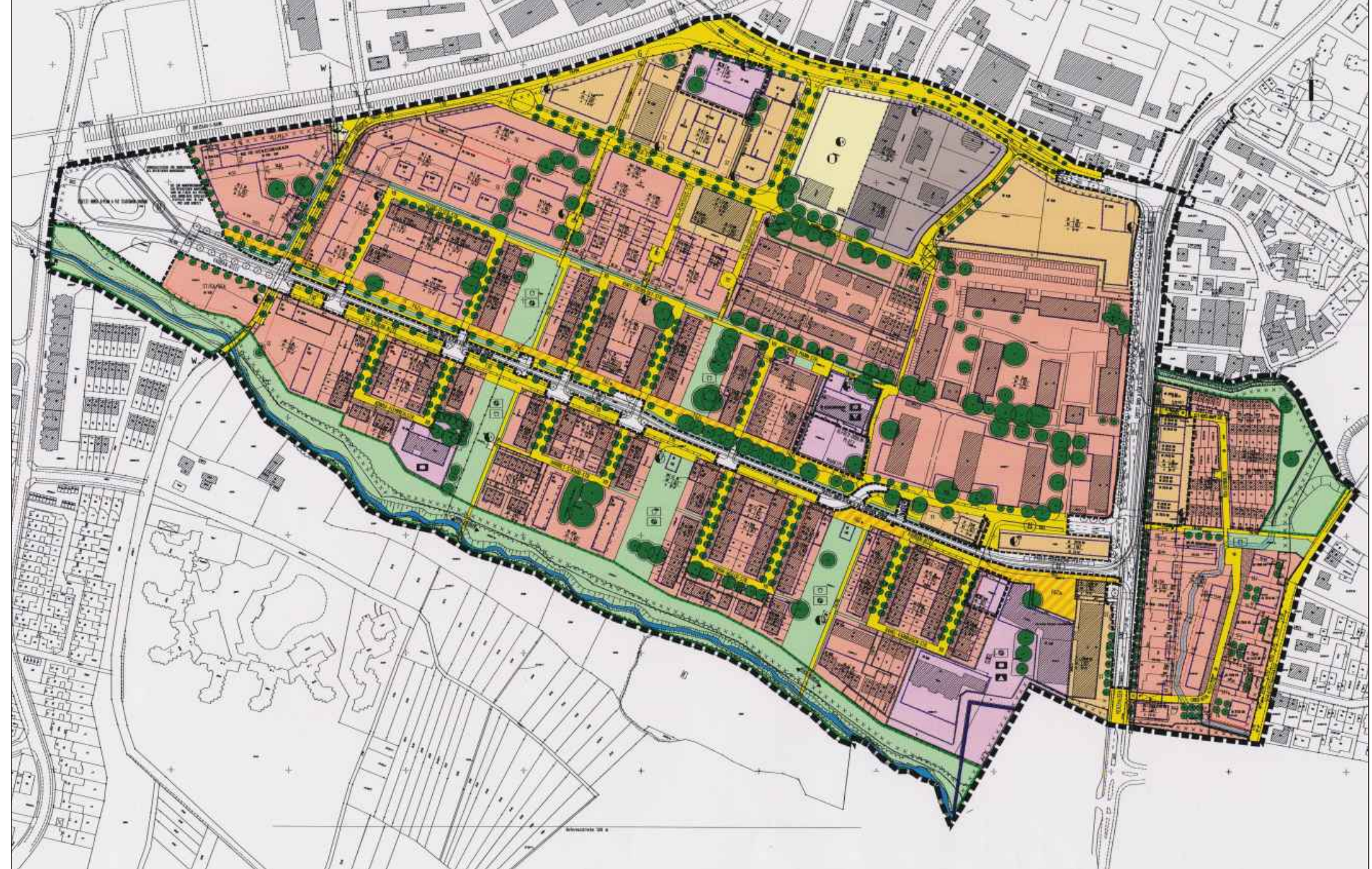
In 1938 "Schlageter-Kaserne", a military barracks, was established in St. Georgen, a part of town then recently incorporated into the city of Freiburg. After WWII the area was taken over by the French Forces and renamed "Quartier Vauban" in reminiscence of the French master fortification builder. When the French forces withdrew from here in 1992, the area went to the Federal Office of Assets Management. For the equivalent of 20.45 m euros the city bought 34 ha of the approx. 38 ha area for further development. About 4 ha were acquired by the Office of Student Affairs and the "Selbstbestimmte Unabhängige Siedlungs-Initiative" (Self-determined Independent Residential Estate Initiative). In 1994 Freiburg made a public offer for an urban development ideas competition, which was won by architects Kohlhoff & Kohlhoff from Stuttgart. The design drafts based on this first pitch became the foundations of the land-use plan (perimeter approx. 40 ha) that became legally binding in 1997. In the same year the distribution of properties in the first section of construction commenced and in March 1998 the first private building measure began. By the end of 1998 the first citizens were already living in the new part of town.



Städtebaulicher Ideenwettbewerb 1994
Urban development ideas competition of 1994



Städtebaulicher Ideenwettbewerb 1994
Urban development ideas competition of 1994



Bebauungsplan Vauban 2007 - Land-use plan Vauban of 2007



Quartier Vauban 2007 - Quartier Vauban in 2007



Isometrie/Städtebaul. Ideenwettbewerb 1994 - Isometry/urban development ideas competition of 1994



Quartier Vauban Baustand 1998 - Quartier Vauban Construction Status in 1998