

Legende Ziel- und Maßnahmenkonzept

Organisatorische Empfehlungen

- 1 - strategische Belegungssteuerung
- 2 - Finanzierung sicherstellen
- 3 - Satzungsanpassungen vornehmen

Erreichbarkeit

- 10 - Einfriedung öffnen
- 12 - Zugangsplatz gestalten
- 13 - gepflasterte Wegeverbindung herstellen







Aufenthaltsqualitäten

- 20 - wegebezogene Aufenthaltsqualitäten herstellen
- 21 - willkommenheiße Gestaltungen vornehmen
- 22 - kommunikative Gestaltungen / Sitzgruppen anlegen
- 23 - dekorative Pflanzkonzepte umsetzen
- 30 - Spielfläche (externes Grundstück)
- 32 - weitere kommunikativ gestaltete Aufenthaltsflächen umsetzbar ab ca. 2060




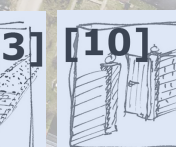

Förderung Biodiversität

- 41 - Mauermanagement: hier mörtelfreie Natursteinmauer herstellen
- 42 - weitere kleinteilige habitatfördernde Maßnahmen, Nahrungs- und Niststätten, zur Förderung von Wildbienen, Insekten, Reptilien, samenfressende Vogelarten
- 44 - Bäume: vorausschauende Nachpflanzungen vornehmen

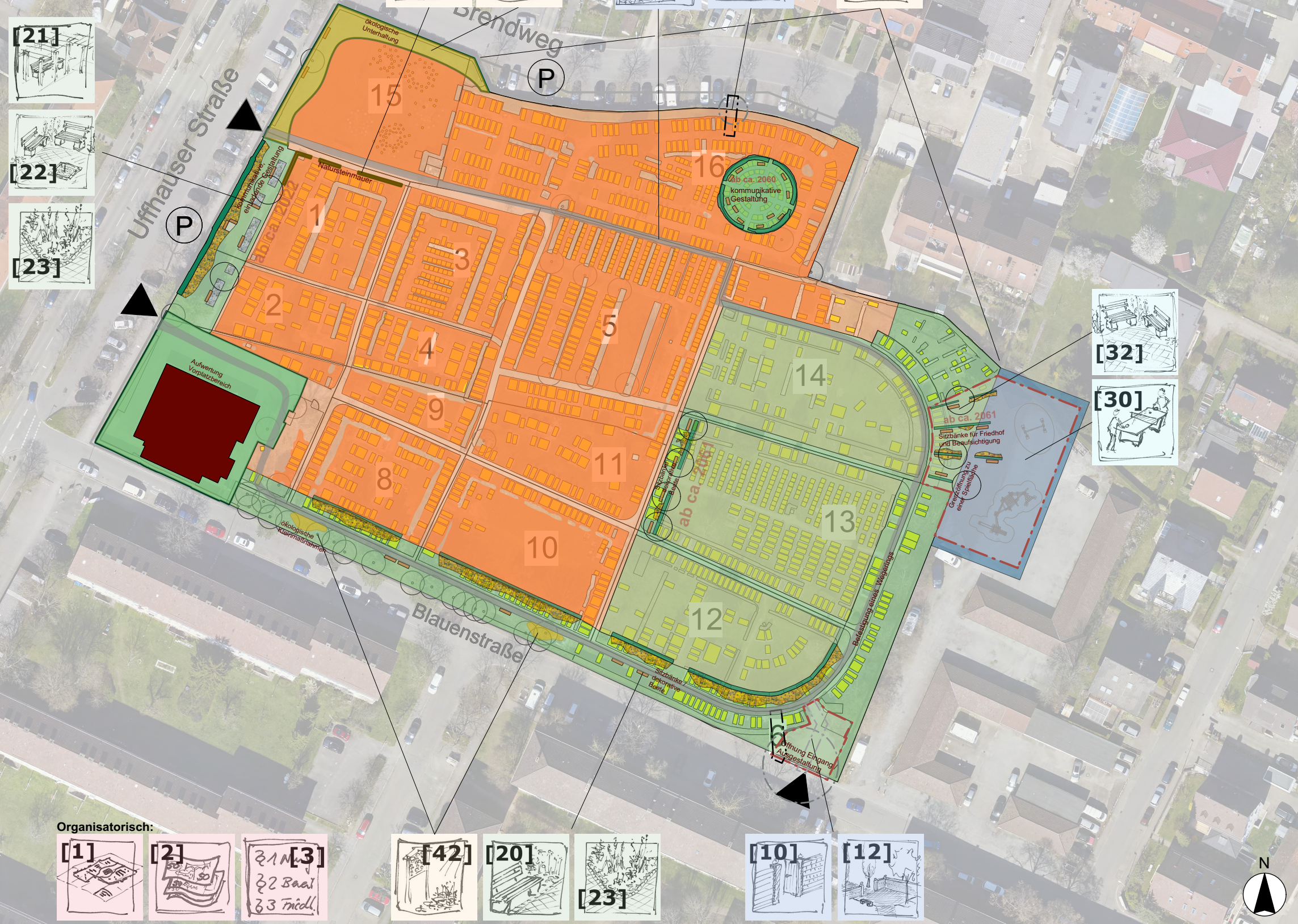
Flächenzuordnung

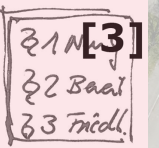
-  Kernbereiche Friedhof / Bestattungsflächen und Puffer
-  Entwicklung Biodiversität
-  Entwicklung Freizeit und Erholung
-  externe Flächen: ggf. Spielfläche
-  noch vorhandene Grabstätten
-  Friedhofsgebäude

-  [21]
-  [22]
-  [23]

-  [41]
-  [42]
-  [13]
-  [10]
-  [44]

Gesamtfläche



- Organisatorisch:
-  [1]
 -  [2]
 -  [3]

-  [42]
-  [20]
-  [23]
-  [10]
-  [12]