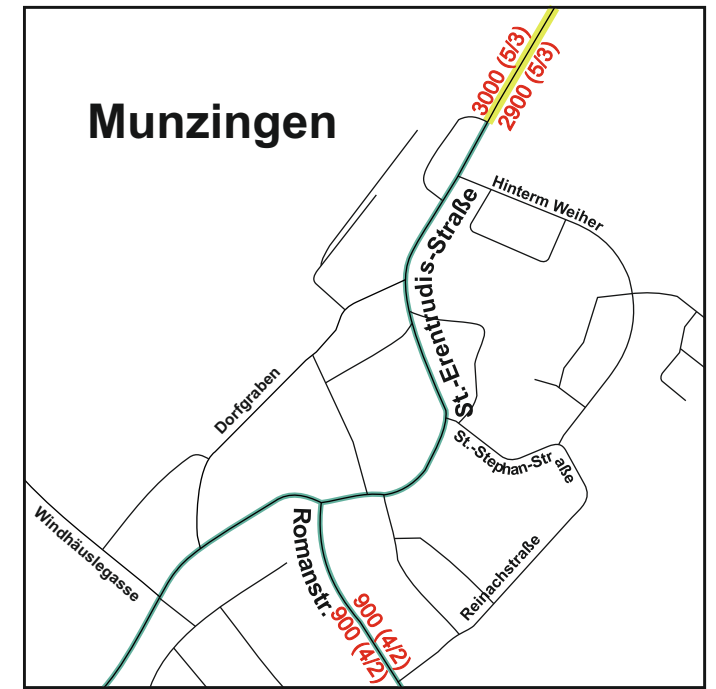
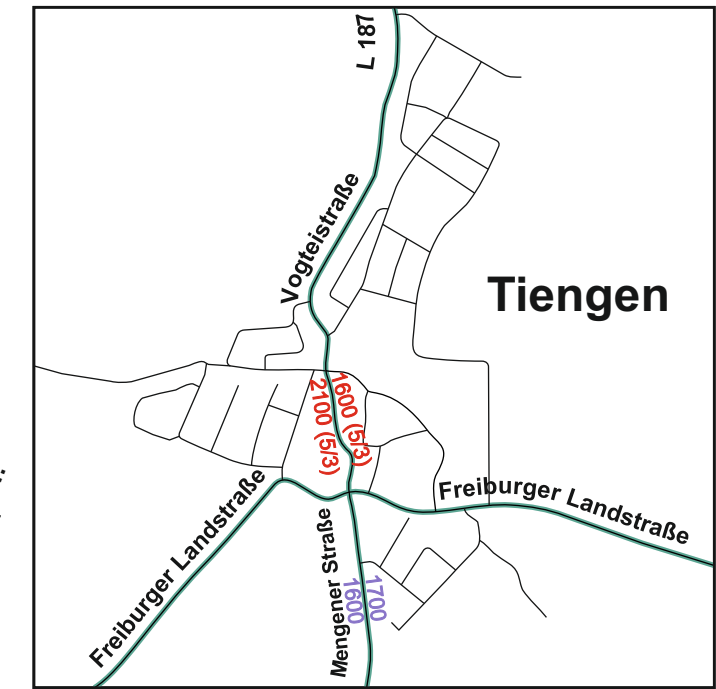
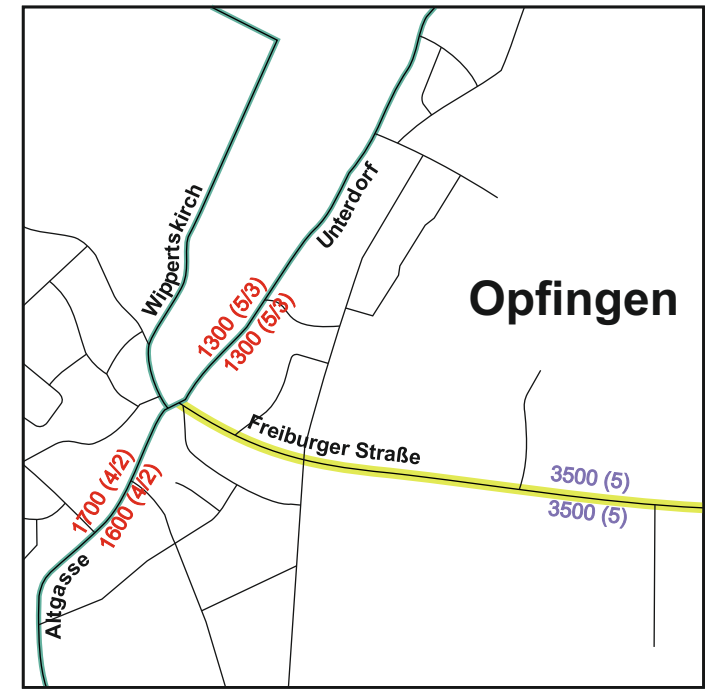
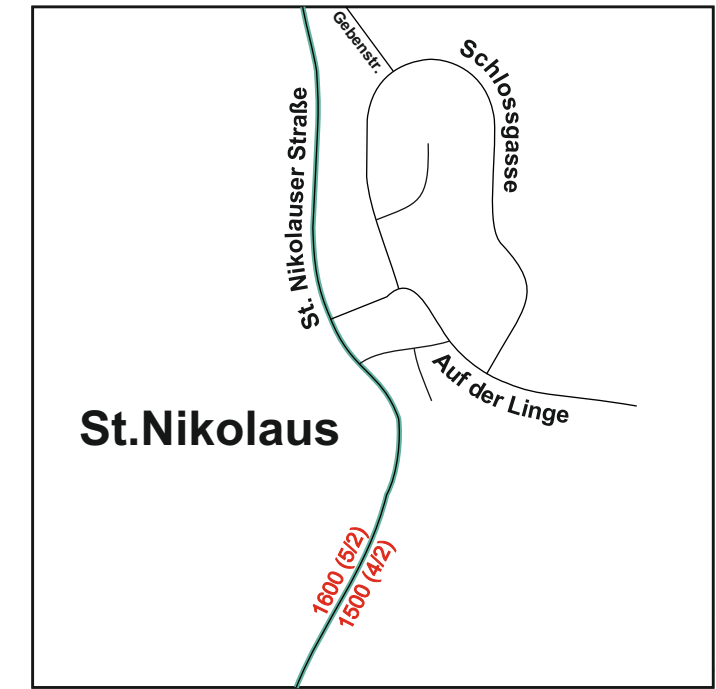
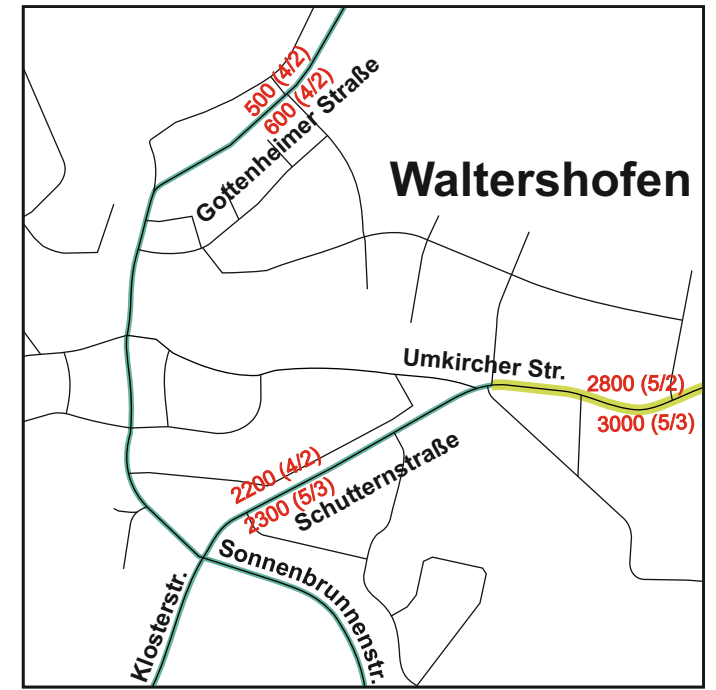
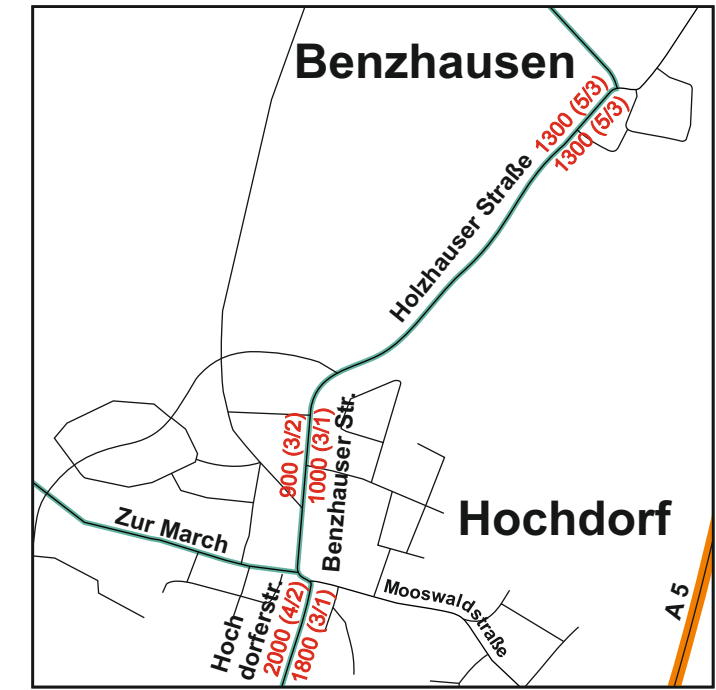



# Streckenbelastung Stadt Freiburg



KFZ / 24 Std.

Verkehrs - Erhebungen  
1998 - 2013

Hinweise:

- Zeichenerklärung:
- 20500 - Anzahl KFZ/24 Std.
  - 20500 - Anzahl KFZ/24 Std 2009/10/11
  - 20500 - Anzahl KFZ/24 Std 2012/13

- (7/13) - LKW > 2.8 t Anteile in % (Tag/Nacht)
- (9) - LKW > 2.8 t Anteile in % (24 Stunden)

Verkehrsaufkommen Anzahl KFZ/24 Std.:

- 0 - ca. 5000
- ca. 5000 - ca. 10000
- ca. 10000 - ca. 15000
- ca. 15000 - ca. 20000
- ca. 20000 - ca. 25000
- ca. 25000 - ca. 35000

- ||||| Fahrverbot für LKW
- ////// Nachtfahrverbot für LKW
- XXXXXX Durchfahrverbot für LKW (Anlieger frei)

Garten- und Tiefbauamt Abteilung Verkehrsplanung		Freiburg IM BREISGAU	
Abschnitt: Stadtgebiet Freiburg			
Plan: Streckenbelastung im Straßennetz			
Erhebungen 1998 - 2014			
Name:	Datum:	Plan-Nr.:	Maßstab:
Benr. / 10000	16.09.2014	1	unmaßstäblich
Stadt Freiburg im Breisgau Garten- und Tiefbauamt Abteilung Verkehrsplanung		Fehrenbachallee 12 79106 Freiburg Tel. (0761) 203-0, Fax: -4599 E-Mail: gul@stadt.freiburg.de	
Dateiname: C:\GartenTiefbau\KVC\GIS\Verkehrsplanung\Streckenbelastung\Streckenbelastung_18_09_14.cad			