

Legende:

Verkehrsfläche	Stadtbahn
Straßenbegleitgrün	Stadtbahnhaltestelle
Gehweg	Stützwand
Geh- und Radweg	Versickerung
Radweg	Grenze des räumlichen Geltungsbereiches
sonstige Verkehrsfläche	Baumanpflanzung
Gewässer	Lärmschutzwand (nicht nach Plan ZVO)
Böschung	

**UNVERBINDLICHE
VORPLANUNG**

Garten- und Tiefbauamt | **Freiburg**
Abteilung Verkehrsprojekte | IM BREISGAU

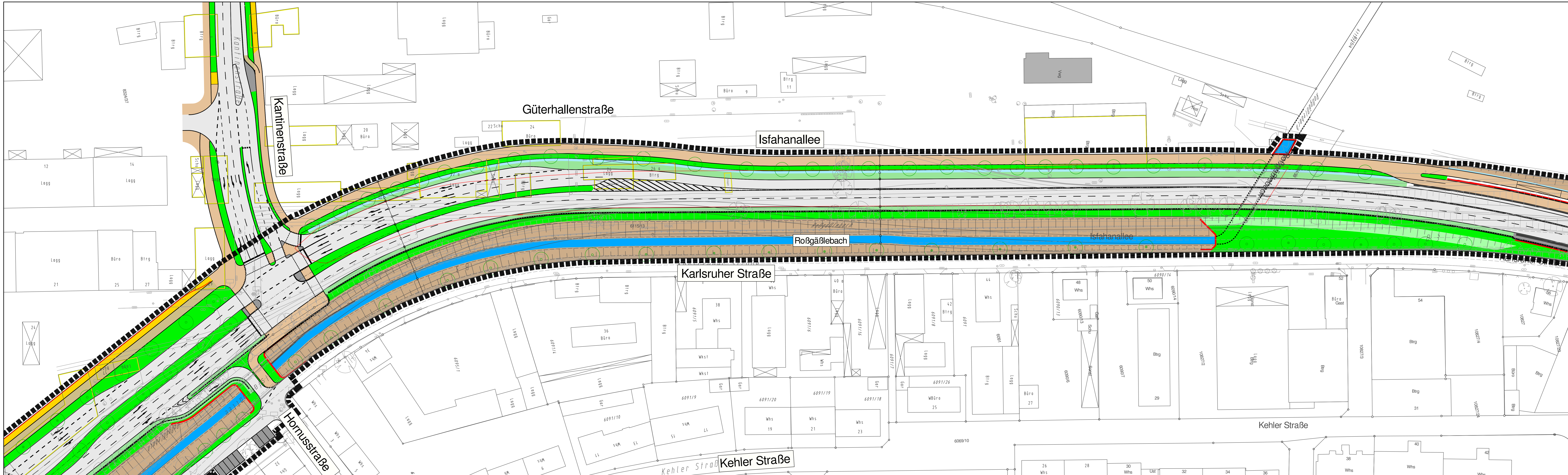
Projekt: **Ausbau der B3 Umfahrung Zähringen**
Frühzeitige Beteiligung der Öffentlichkeit
gemäß § 3 Abs. 1 Baugesetzbuch (BauGB)

Abschnitt: **Isfahanallee B 3**

Plan: **Vorzugsvariante zum Bebauungsplan Nr. 2-110 "B 3-Umfahrung Zähringen"**

Name:	Datum:	Plan-Nr.:	Maßstab:	Kartengrundlage: Vermessungsamt
bearb. Thiele	15.10.2013	1	1:500	
gezeichnet Borchert				

Stadt Freiburg im Breisgau | Fehrenbachallee 12
79106 Freiburg
Tel. (0761) 201-0, Fax: -4797
E-Mail: gut@stadt.freiburg.de



Legende:

- Verkehrsfläche
- Straßenbegleitgrün
- Gehweg
- Geh- und Radweg
- Radweg
- sonstige Verkehrsfläche
- Gewässer
- Böschung
- Stadtbahn
- Stadtbahnhaltestelle
- Stützwand
- Versickerung
- Grenze des räumlichen Geltungsbereiches
- Baumanpflanzung
- Lärmschutzwand (nicht nach Plan ZVO)

**UNVERBINDLICHE
VORPLANUNG**

Garten- und Tiefbauamt | **Freiburg**
Abteilung Verkehrsprojekte | IM BREISGAU

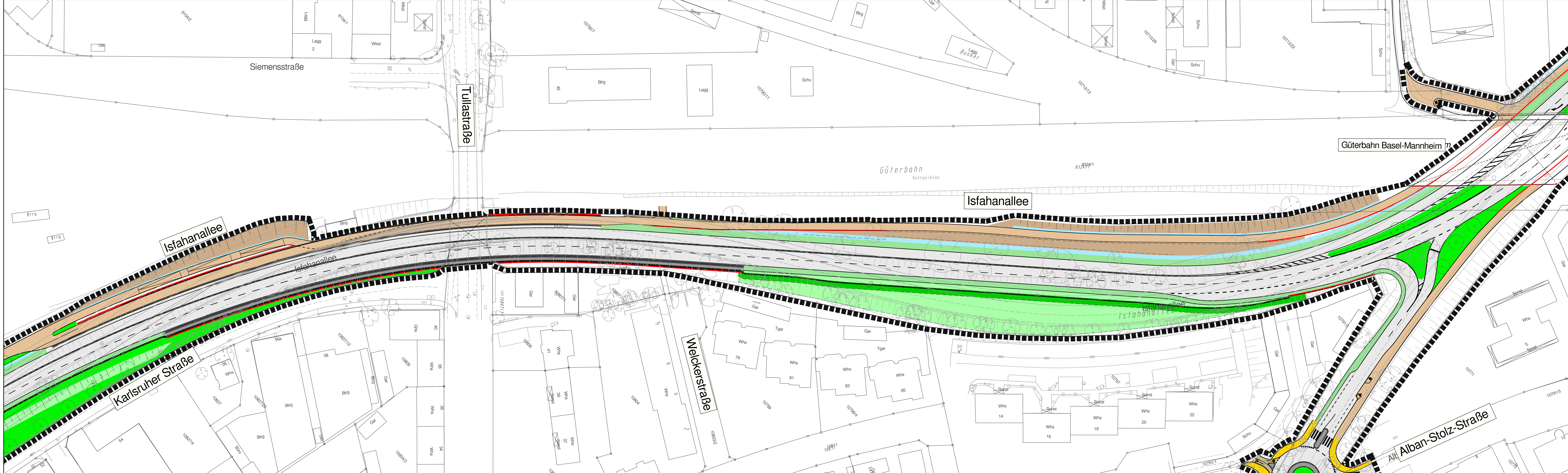
Projekt: **Ausbau der B3 Umfahrung Zähringen**
Frühzeitige Beteiligung der Öffentlichkeit
gemäß § 3 Abs. 1 Baugesetzbuch (BauGB)

Abschnitt: **Isfahanallee B 3**

Plan: **Vorzugsvariante zum Bebauungsplan Nr. 2-110 "B 3-Umfahrung Zähringen"**

Name:	Datum:	Plan-Nr.:	Maßstab:	Kartengrundlage: Vermessungsamt
besarb. Thiele	15.10.2013	2	1:500	0 5 10 15 20 25
gezeichnet Borchert				

Stadt Freiburg im Breisgau | Fehrenbachallee 12
79106 Freiburg
Tel. (0761) 201-0, Fax. -4797
E-Mail: gut@stadt.freiburg.de



Legende:

Verkehrsfläche	Stadtbahn
Straßenbegleitgrün	Stadtbahnhaltestelle
Gehweg	Stützwand
Geh- und Radweg	Versickerung
Radweg	Grenze des räumlichen Geltungsbereiches
sonstige Verkehrsfläche	Baumanpflanzung
Gewässer	Lärmschutzwand (nicht nach Plan ZVO)
Böschung	

**UNVERBINDLICHE
VORPLANUNG**

Garten- und Tiefbauamt | **Freiburg**
Abteilung Verkehrsprojekte | IM BREISGAU

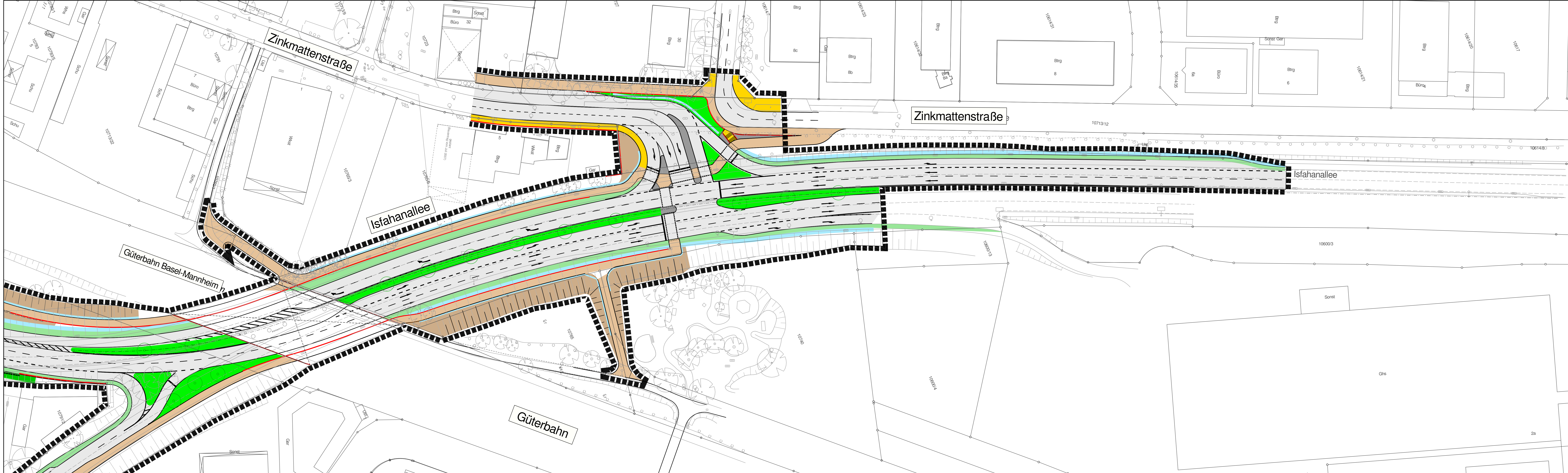
Projekt: **Ausbau der B3 Umfahrung Zähringen**
Frühzeitige Beteiligung der Öffentlichkeit
gemäß § 3 Abs. 1 Baugesetzbuch (BauGB)

Abchnitt: **Isfahanallee B 3**

Plan: **Vorzugsvariante zum Bebauungsplan Nr. 2-110 "B 3-Umfahrung Zähringen"**

Name:	Datum:	Plan-Nr.:	Maßstab:	Kartengrundlage: Vermessungsamt
bearb.: Thiele	15.10.2013	3	1:500	
gezeichnet: Borchert				

Stadt Freiburg im Breisgau | Fehrenbachallee 12
Garten- und Tiefbauamt | 79106 Freiburg
Abteilung Verkehrsprojekte | Tel. (0761) 201-0, Fax. -4797
E-Mail: gut@stadt.freiburg.de | Freiburg i. Br.



Legende:

Verkehrsfläche	Stadtbahn
Straßenbegleitgrün	Stadtbahnhaltestelle
Gehweg	Stützwand
Geh- und Radweg	Versickerung
Radweg	Grenze des räumlichen Geltungsbereiches
sonstige Verkehrsfläche	Baumanpflanzung
Gewässer	Lärmschutzwand (nicht nach Plan ZVO)
Böschung	

**UNVERBINDLICHE
VORPLANUNG**

Garten- und Tiefbauamt
Abteilung Verkehrsprojekte

Freiburg
IM BREISGAU

Projekt:
Ausbau der B3 Umfahrung Zähringen
Frühzeitige Beteiligung der Öffentlichkeit
gemäß § 3 Abs. 1 Baugesetzbuch (BauGB)

Abchnitt:
Isfahanallee B 3

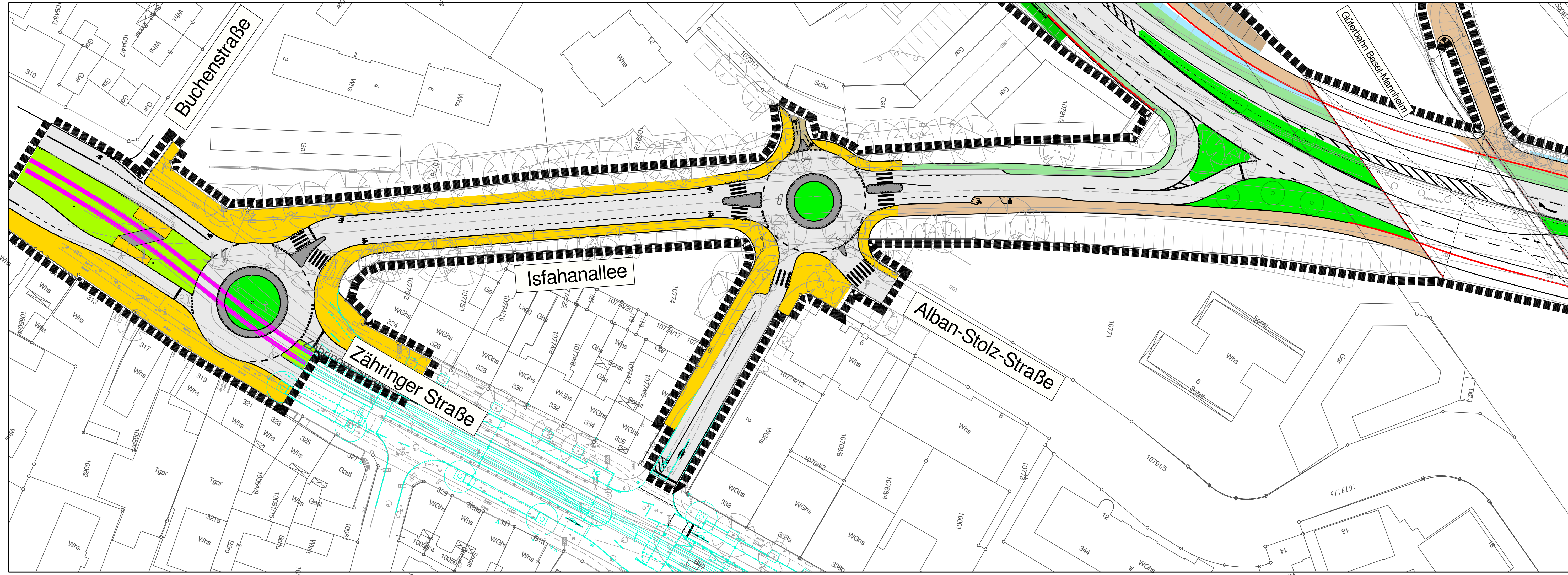
Plan:
Vorzugsvariante zum Bebauungsplan Nr. 2-110 "B 3-Umfahrung Zähringen"

Name:	Datum:	Plan-Nr.:	Maßstab:	Kartengrundlage: Vermessungsamt
bearb. Thiele	15.10.2013	4	1:500	
gezeichnet Borchert				

Stadt Freiburg im Breisgau
Garten- und Tiefbauamt
Abteilung Verkehrsprojekte

Fehrenbachallee 12
79106 Freiburg
Tel. (0761) 201-0, Fax. -4797
E-Mail: gut@stadt.freiburg.de

Freiburg i. Br.



Legende:

- Verkehrsfläche
- Straßenbegleitgrün
- Gehweg
- Geh- und Radweg
- Radweg
- sonstige Verkehrsfläche
- Gewässer
- Böschung
- Stadtbahn
- Stadtbahnhaltestelle
- Stützwand
- Versickerung
- Grenze des räumlichen Geltungsbereiches
- Baumanpflanzung
- Lärmschutzwand (nicht nach Plan ZVO)

**UNVERBINDLICHE
VORPLANUNG**

Garten- und Tiefbauamt | **Freiburg**
Abteilung Verkehrsprojekte | IM BREISGAU

Projekt:
Ausbau der B3 Umfahrung Zähringen
Frühzeitige Beteiligung der Öffentlichkeit
gemäß § 3 Abs. 1 Baugesetzbuch (BauGB)

Abschnitt:
Isfahanallee B 3

Plan:
Vorzugsvariante zum Bebauungsplan Nr. 2-110 "B 3-Umfahrung Zähringen"

Name:	Datum:	Plan-Nr.:	Maßstab:	Kartengrundlage: Vermessungsamt
bearb. Thiele	15.10.2013	5	1:500	
gezeich. Borchert				

Stadt Freiburg im Breisgau | Fehrenbachallee 12
Garten- und Tiefbauamt | 79106 Freiburg
Abteilung Verkehrsprojekte | Tel. (0761) 201-0, Fax. -4797
E-Mail: gut@stadt.freiburg.de