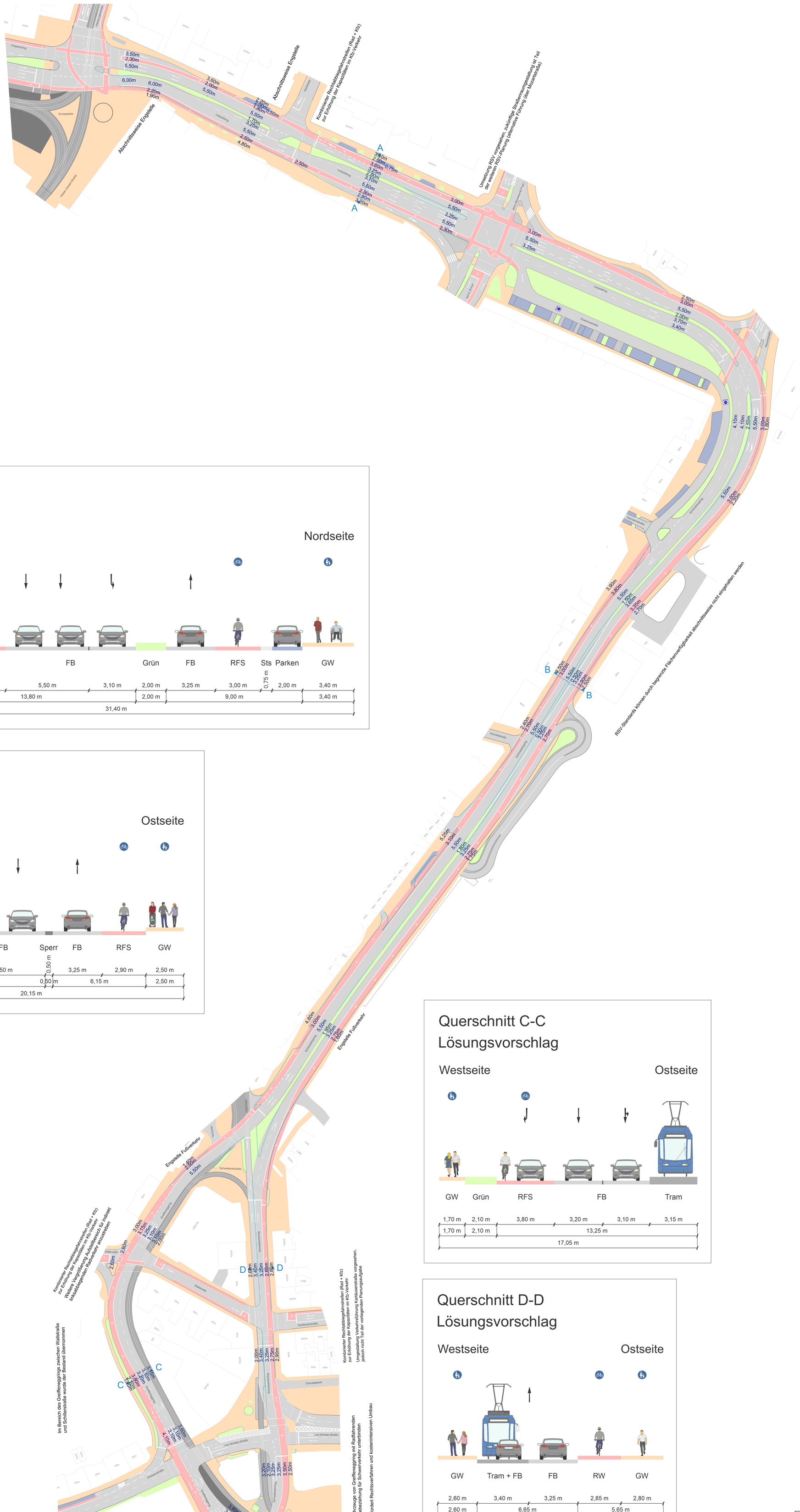

Querschnitt A-A
Lösungsvorschlag

Südseite — Nordseite

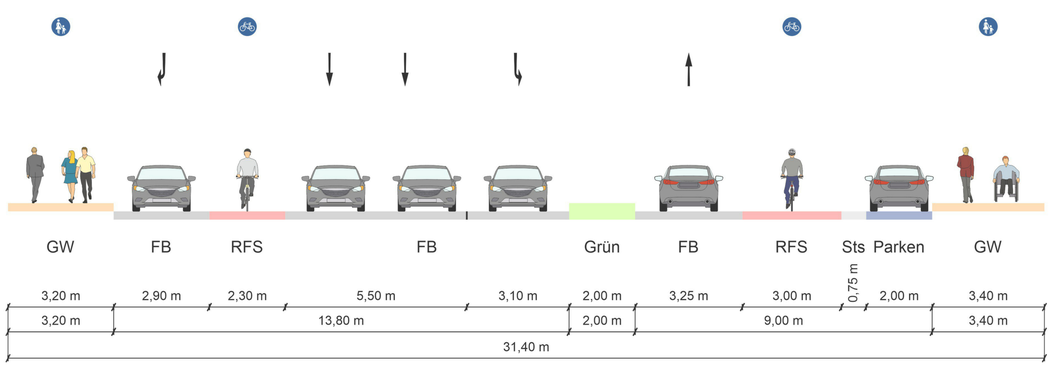

Querschnitt B-B
Lösungsvorschlag

Westseite — Ostseite

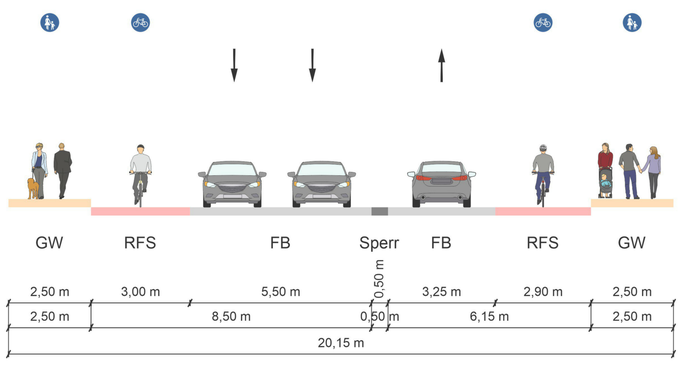

Querschnitt C-C
Lösungsvorschlag

Westseite — Ostseite

Querschnitt D-D
Lösungsvorschlag

Westseite — Ostseite

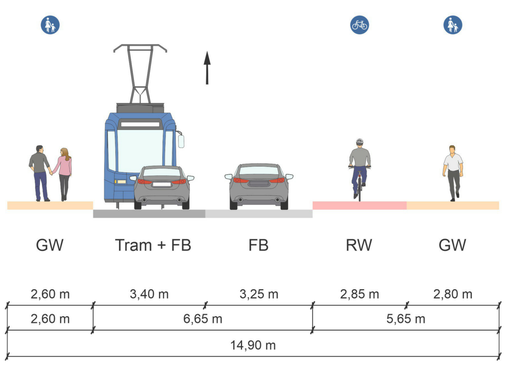

Legende

- Fahrbahn
- Parkfläche
- Sicherheitstrennstreifen
- Radweg
- Gehweg
- gemeinsamer Geh- und Radweg
- Grünfläche
- Haltestelle
- ÖV-Fahrbereich
- Straßennebenfläche
- Bordsteinkante Bestand
- Bordsteinkante Umbau

N

INNOVATION DATEN INOVAPLAN PLANUNG ANWENDUNG
INOVAPLAN GmbH
Degenfeldstraße 3
76131 Karlsruhe
Tel: +49 (721) 98 77 94 - 40
Mail: info@inovaplan.de

Auftraggeber:
Stadt Freiburg
Garten- und Tiefbauamt
Fehrenbachallee 12
79106, Freiburg im Breisgau

Radverkehrsführung Schlossbergring FR
Untervariante 2

Aufgestellt: 15.11.2023
76131 Karlsruhe

Unterlage: Entwurfsskizze
Blatt Nr.:
Maßstab: 1:800
Plangröße: A0