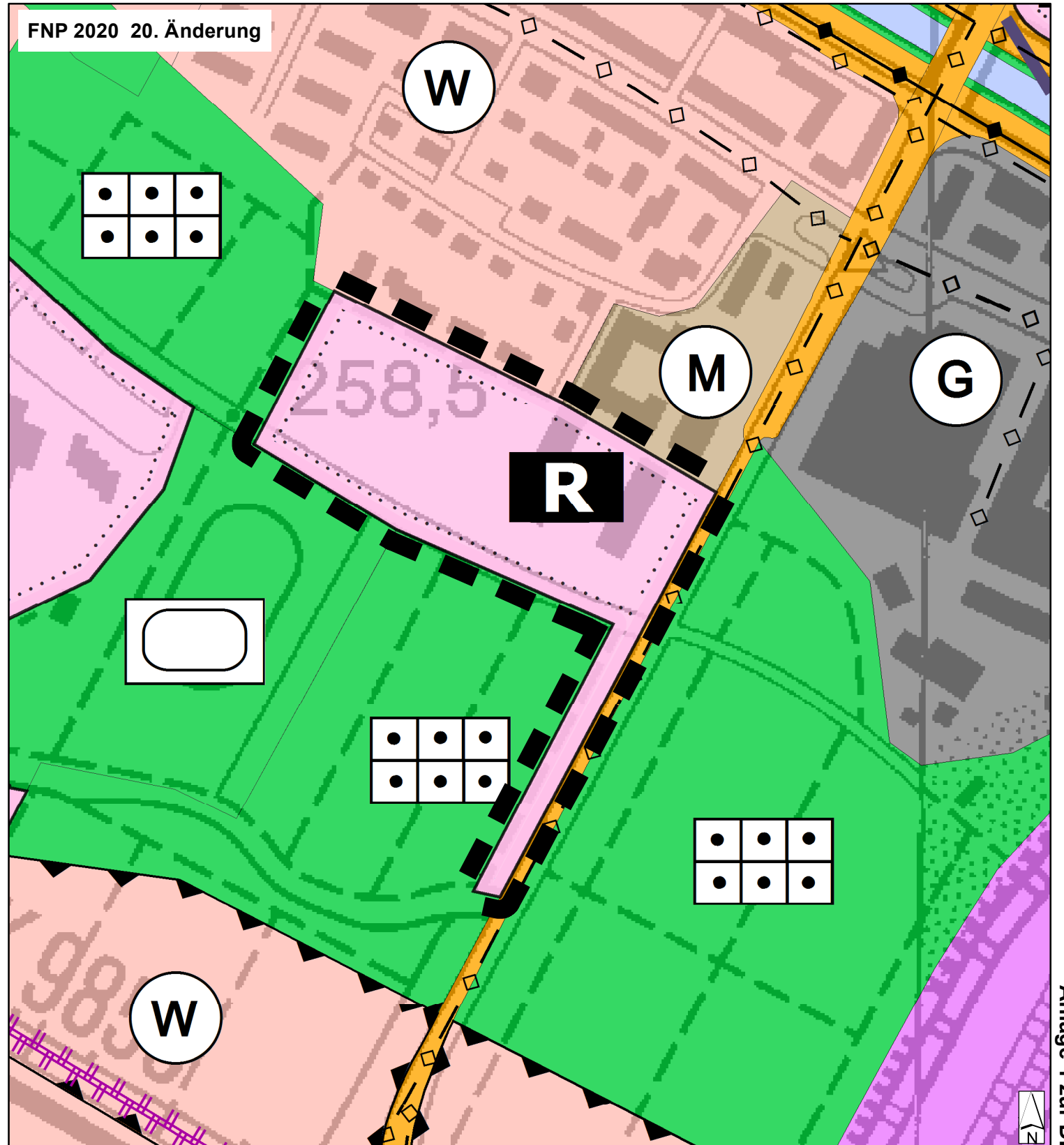
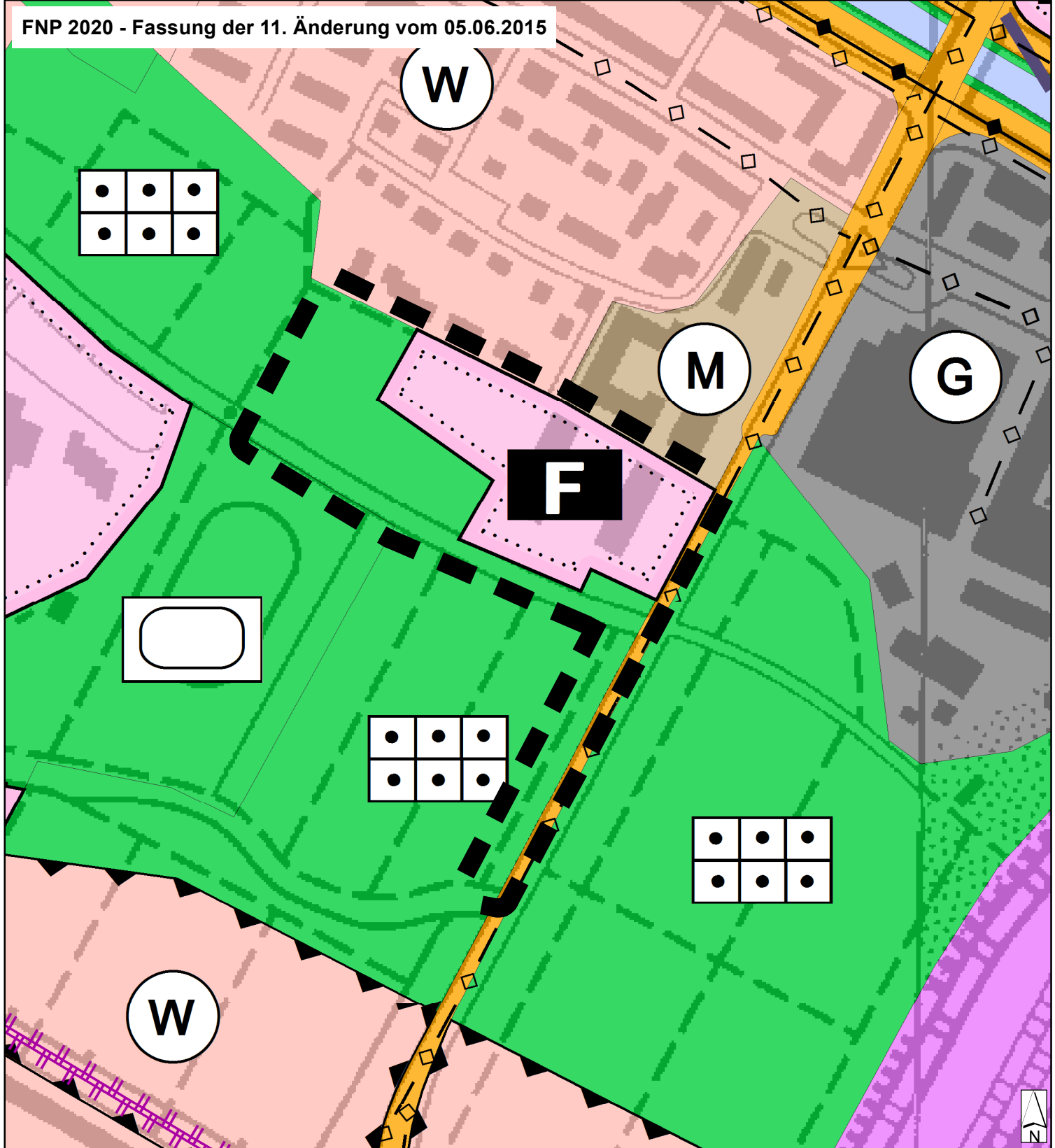


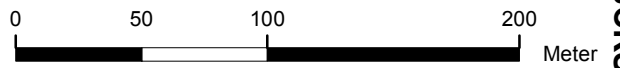
20. Änderung des FNP 2020 "Neue Feuerwache/ Rettungszentrum"



Zeichenerklärung

- | | | |
|--------------------------|--------------------|--|
| Gemeinbedarf | Grünflächen | Verkehr |
| Flächen für Gemeinbedarf | Grünflächen | Überörtl. und örtl. Hauptverkehrsflächen |
| Feuerwehr | Dauerkleingärten | |
| Rettungszentrum | | |

- Grenzen**
- Geltungsbereich der 20. Änderung des FNP 2020



Stadtplanungsamt
Abteilung Stadtentwicklung
31.07.2018

Kartengrundlage:
DTK25; © Landesvermessungsamt Baden-Württemberg
(www.lv-bw.de), Az.: 2851.2-D/260

Anlage 1 zur DRUCKSACHE G-18/184