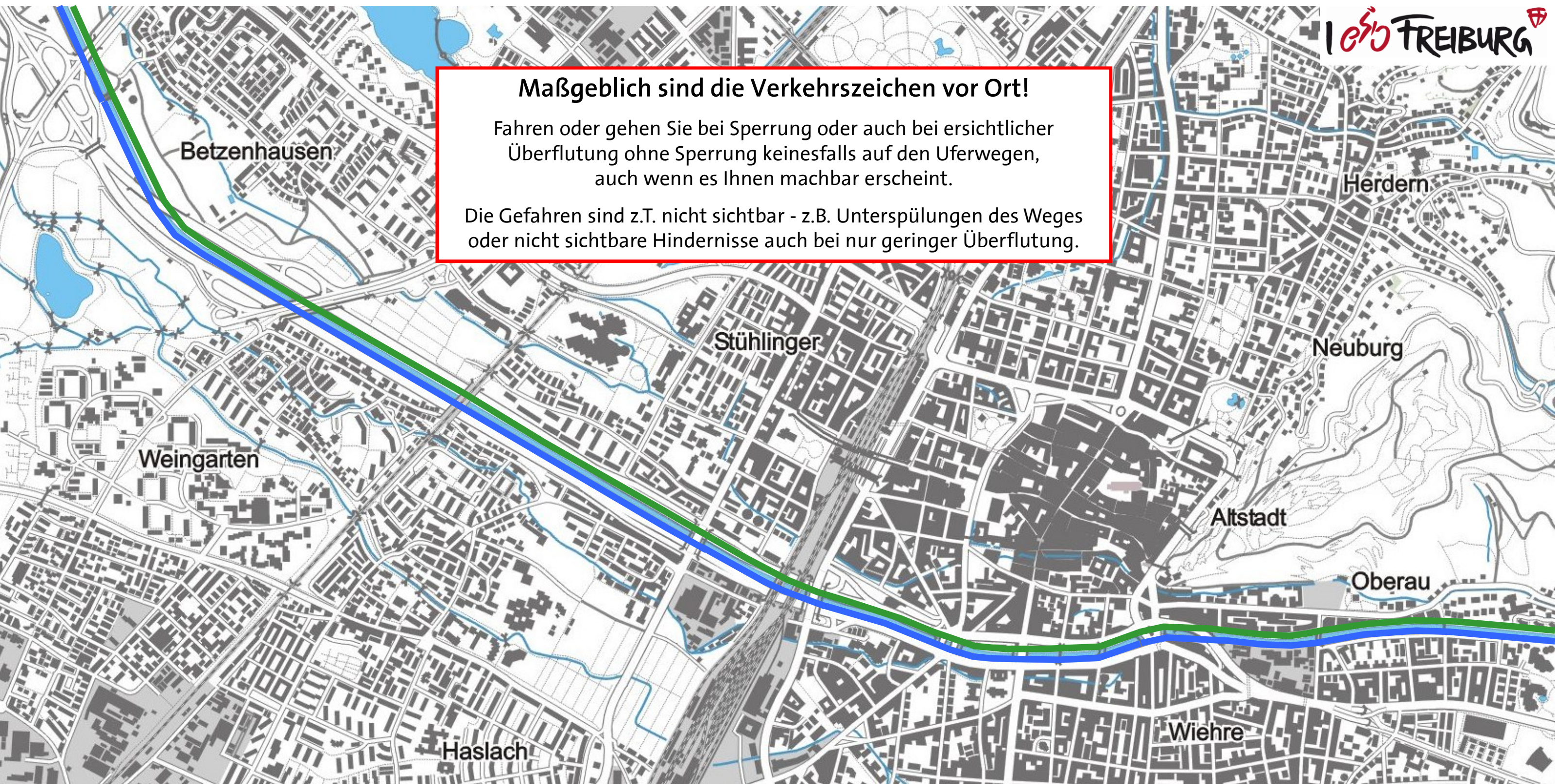


Hochwassersperrung Dreisamuferwege

Alles **offen** (unter 105 cm Pegel in Ebnet)



Maßgeblich sind die Verkehrszeichen vor Ort!

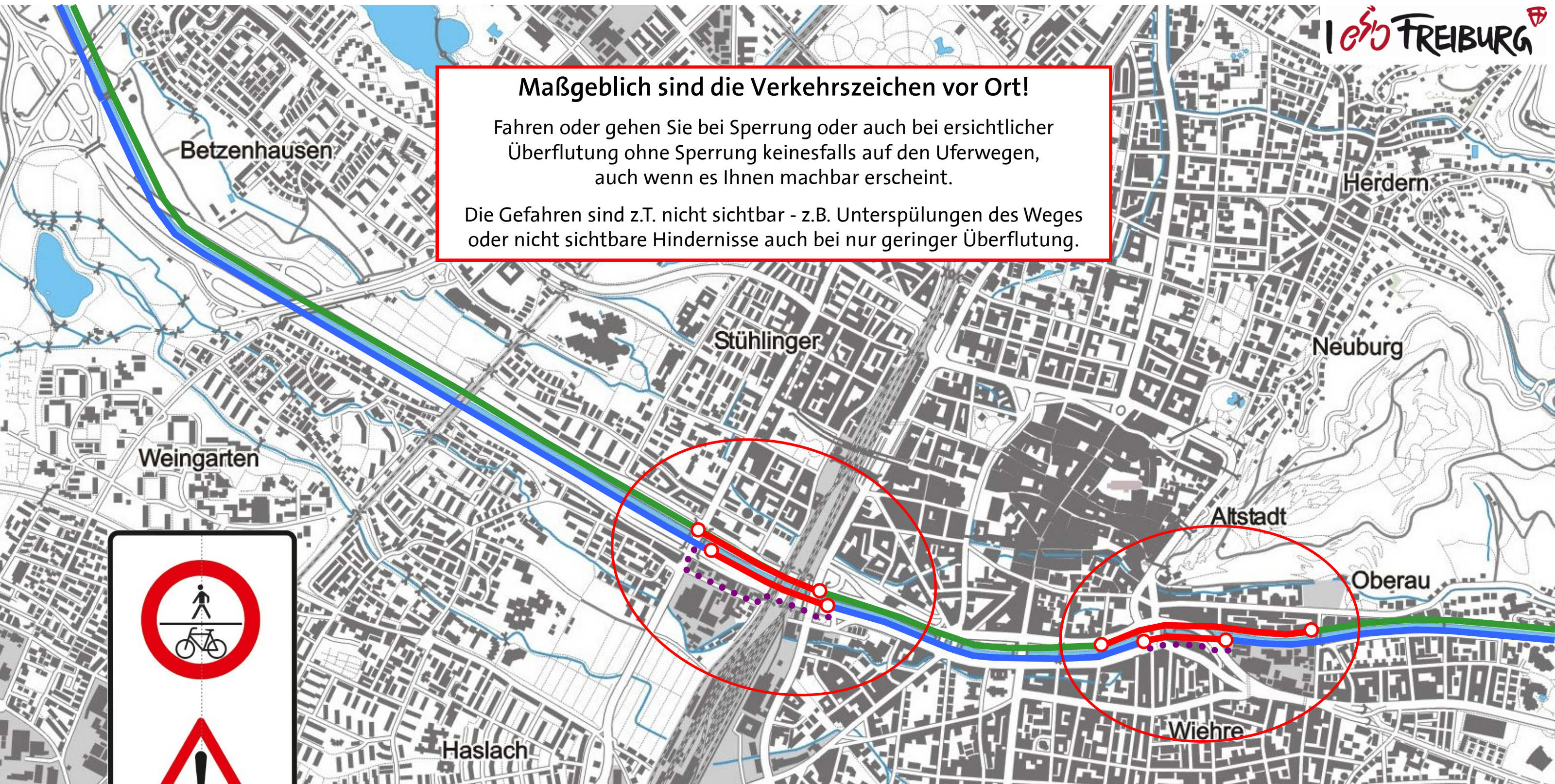
Fahren oder gehen Sie bei Sperrung oder auch bei ersichtlicher Überflutung ohne Sperrung keinesfalls auf den Uferwegen, auch wenn es Ihnen machbar erscheint.

Die Gefahren sind z.T. nicht sichtbar - z.B. Unterspülungen des Weges oder nicht sichtbare Hindernisse auch bei nur geringer Überflutung.

- Geh-/Radweg offen
- Gehweg offen
- Wege gesperrt
- Alternativroute

Hochwassersperrung Dreisamuferwege

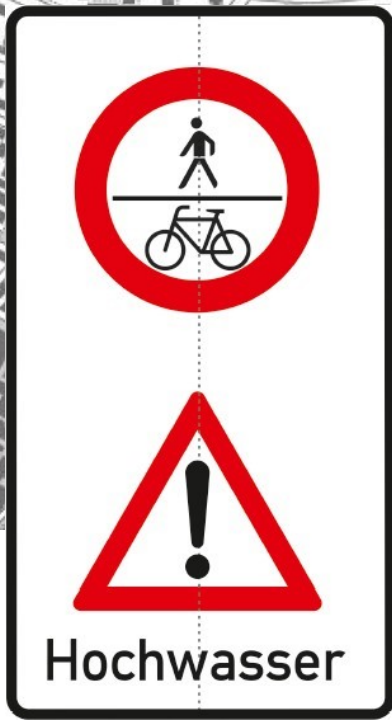
Sperrstufe I (ab 105 cm Pegel in Ebnet)



Maßgeblich sind die Verkehrszeichen vor Ort!

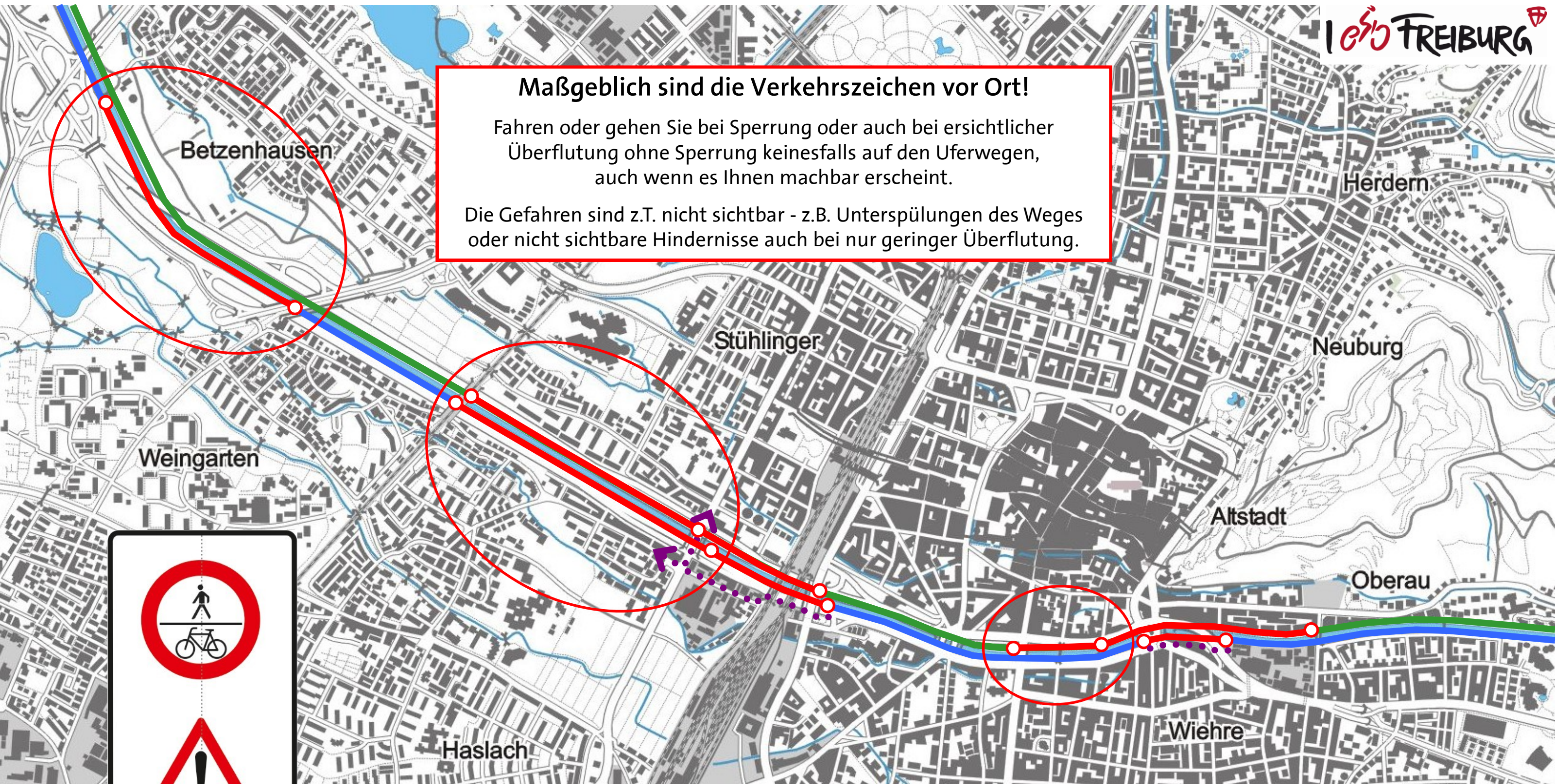
Fahren oder gehen Sie bei Sperrung oder auch bei ersichtlicher Überflutung ohne Sperrung keinesfalls auf den Uferwegen, auch wenn es Ihnen machbar erscheint.

Die Gefahren sind z.T. nicht sichtbar - z.B. Unterspülungen des Weges oder nicht sichtbare Hindernisse auch bei nur geringer Überflutung.

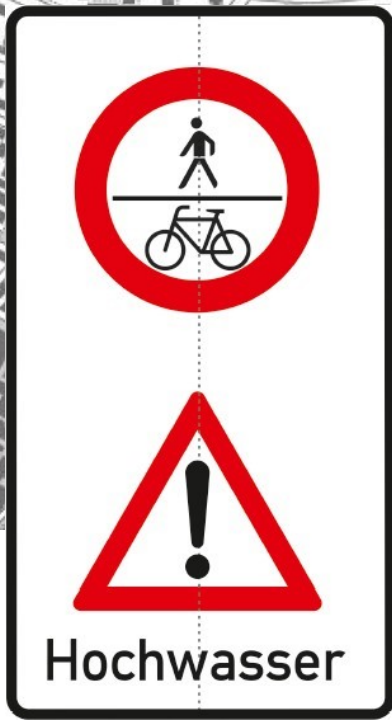


- Geh-/Radweg offen
- Gehweg offen
- Wege gesperrt
- Alternativroute

Hochwassersperrung Dreisamuferwege Sperrstufe II (ab 125 cm Pegel in Ebnet)

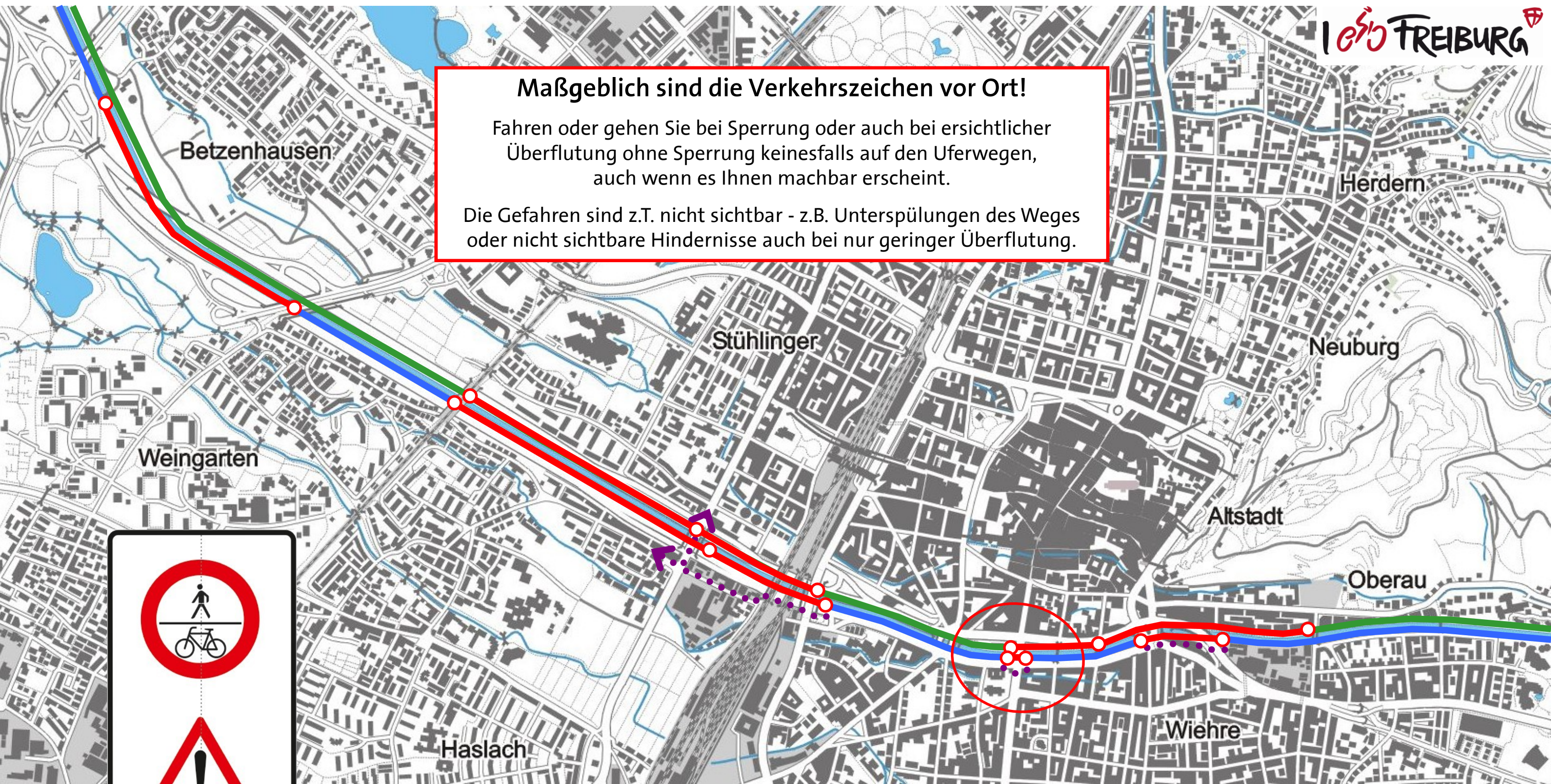


Maßgeblich sind die Verkehrszeichen vor Ort!
Fahren oder gehen Sie bei Sperrung oder auch bei ersichtlicher Überflutung ohne Sperrung keinesfalls auf den Uferwegen, auch wenn es Ihnen machbar erscheint.
Die Gefahren sind z.T. nicht sichtbar - z.B. Unterspülungen des Weges oder nicht sichtbare Hindernisse auch bei nur geringer Überflutung.

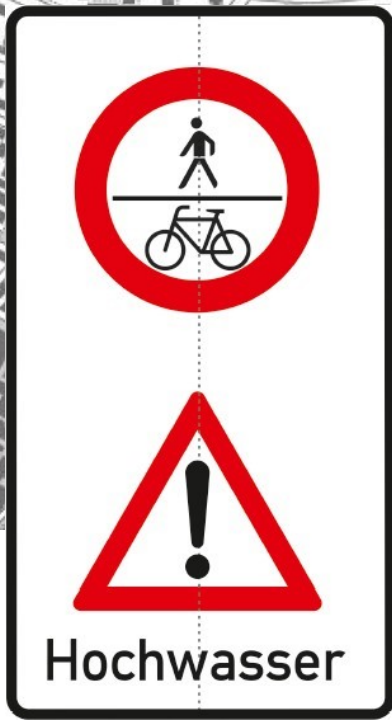


- Geh-/Radweg offen
- Gehweg offen
- Wege gesperrt
- Alternativroute

Hochwassersperrung Dreisamuferwege Sperrstufe III (ab 145 cm Pegel in Ebnet)

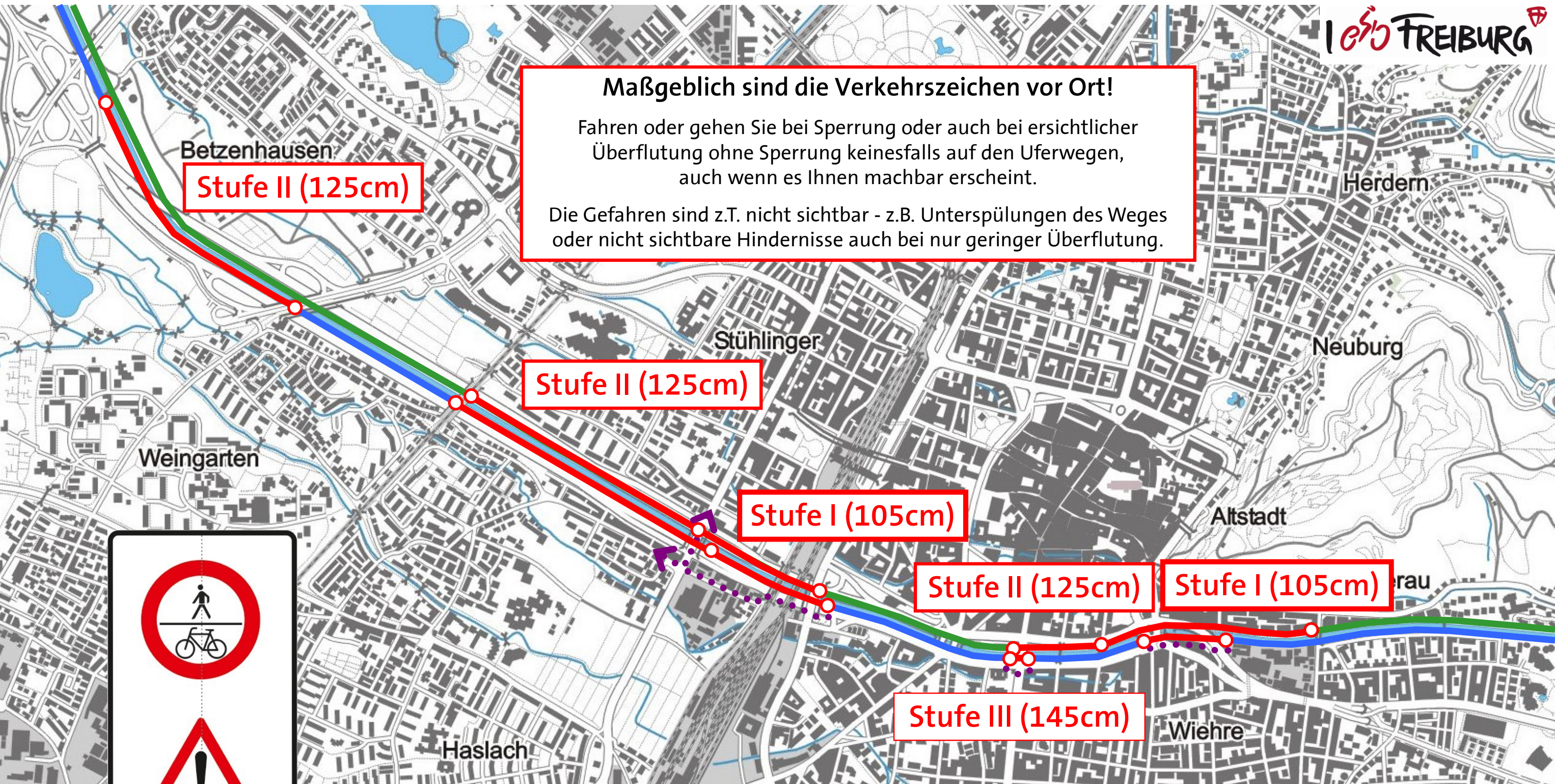


Maßgeblich sind die Verkehrszeichen vor Ort!
Fahren oder gehen Sie bei Sperrung oder auch bei ersichtlicher Überflutung ohne Sperrung keinesfalls auf den Uferwegen, auch wenn es Ihnen machbar erscheint.
Die Gefahren sind z.T. nicht sichtbar - z.B. Unterspülungen des Weges oder nicht sichtbare Hindernisse auch bei nur geringer Überflutung.

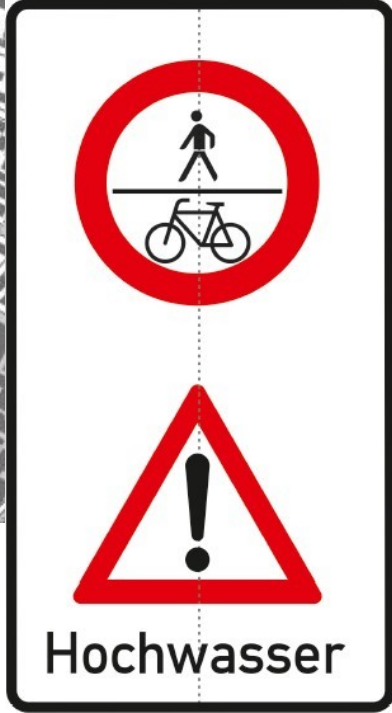


- Geh-/Radweg offen
- Gehweg offen
- Wege gesperrt
- Alternativroute

Hochwassersperrung Dreisamuferwege Sperrstufen **Überblick** (cm Pegel in Ebnet)



Maßgeblich sind die Verkehrszeichen vor Ort!
Fahren oder gehen Sie bei Sperrung oder auch bei ersichtlicher Überflutung ohne Sperrung keinesfalls auf den Uferwegen, auch wenn es Ihnen machbar erscheint.
Die Gefahren sind z.T. nicht sichtbar - z.B. Unterspülungen des Weges oder nicht sichtbare Hindernisse auch bei nur geringer Überflutung.



- Geh-/Radweg offen
- Gehweg offen
- Wege gesperrt
- Alternativroute