






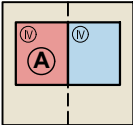


Hinweis:
Die dargestellte Parzellierung ist vorläufig und kann im Laufe des Verfahrens noch angepasst werden.

	BlmA		FSB		Quartiersgarage
	Urbane Gebiete		öffentliche Grünflächen		
	Gemeinschaftsflächen / Gärten				
	Ankernutzergrundstück				
	zu vergebende Baufelder - Grenzen anpassbar				

Vermarktungskonzept
Quartier Kleineschholz

Parzellierungsplan

